

## ALLEGATO A

Elenco dei Comuni con territorio inserito nelle fasce di rispetto in riferimento alla ex  
L.r.22/97

**VANNO AGGIUNTI I E/O MODIFICATI I COMUNI IL CUI TERRITORIO E' DI  
RISPETTO AI SITI INSERITI NEGLI ALLEGATI A e B ai sensi della nuova L.r.17/09**

<b>NORME PER LA PREVENZIONE DELL'INQUINAMENTO LUMINOSO</b>			
COMUNE	FASCIA 10 KM	FASCIA 25 KM	FASCIA 25-50 KM
<b>PROVINCIA DI VERONA</b>			
Badia Calavena			*
Boscochiesanuova	*		
Bussolengo	*		
Buttapietra	*		
Castel d'Azzano	*		
Cazzano di Tramigna			*
Erbezzo	*		
Marano di Valpolicella	*		
Montecchia di Crosara			*
Negrar	*		
Pastrengo	*		
Pescantina	*		
Povegliano Veronese	*		
Roncà			*
Roverè Veronese	*		
Sant'Anna d'Alfaedo	*		
San Giovanni Ilanone			*
San Giovanni Lupatolo	*		
San Mauro di Saline			*
San Pietro in Carlano	*		
Sant'Ambrogio di Valpolicella	*		
Selva di Progno	*		
Sommacampagna	*		
Sona	*		
Tregnago			*
Velo Veronese	*		
VERONA	*		
Vestenanova			*
Vigasio	*		
Villafranca di Verona	*		
<b>PROVINCIA DI VICENZA</b>			
Altavilla Vicentina			*
Altissimo			*
Arcugnano			*
Arsiero		*	
Arzignano			*
Asiago		*	
Barbarano Vicentino			*
Bassano del Grappa		*	
Bolzano Vicentino			*
Breganze		*	
Brendola			*
Bressanvido		*	
Brogliano			*
Caldogno			*
Castrano		*	
Calvene		*	

Camisano Vicentino			*
Campolongo sul Brenta		*	
Carrè		*	
Cartigliano		*	

Elenco dei Comuni con territorio inserito nelle fasce di rispetto ai sensi della legge regionale 27 giugno 1997, n° 22

<b>NORME PER LA PREVENZIONE DELL'INQUINAMENTO LUMINOSO</b>
--

COMUNE	FASCIA 10 KM	FASCIA 25 KM	FASCIA 25-50 KM
--------	--------------	--------------	-----------------

Cassola		*	
Castegnero			*
Castelgomberto			*
Chiampo			*
Chiuppano		*	
Cismon del Grappa		*	
Cogolo del Grappa		*	
Conco		*	
Comedo Vicentino			*
Costabissara			*
Creazzo			*
Crespadaro			*
Dueville		*	
Enego		*	
Fara Vicentino		*	
Foza		*	
Gallio		*	
Gambellara			*
Gambugliano			*
Grancona			*
Grisignano di Zocco			*
Grumolo delle Abbadesse			*
Isola Vicentina			*
Laghi		*	
Lastebasse		*	
Longare			*
Lugo di Vicenza		*	
Lusitana		*	
Malo		*	
Marano Vicentino		*	
Marostica		*	
Mason Vicentino		*	
Molvena		*	
Montebello Vicentino			*
Montecchio Maggiore			*
Montecchio Precalcino		*	
Monte di Malo			*
Montegalda			*
Montegaldella			*
Monteviale			*
Monticello Conte Otto			*
Montorso Vicentino			*
Mossano			*
Mussolente		*	
Nanto			*
Nogarolo Vicentino			*
Nove		*	
Pedemonte		*	

Pianezze		*	
Piovene Rocchette		*	
Posina		*	
Pove del Grappa		*	

Elenco dei Comuni con territorio inserito nelle fasce di rispetto ai sensi della legge regionale 27 giugno 1997, n° 22

<b>NORME PER LA PREVENZIONE DELL'INQUINAMENTO LUMINOSO</b>
--

COMUNE	FASCIA 10 KM	FASCIA 25 KM	FASCIA 25-50 KM
Pozzoleone		*	
Quinto Vicentino			*
Recoaro Terme	*		
Roana		*	
Romano d'Ezzelino		*	
Rosà		*	
Rossano Veneto		*	
Rotzo		*	
Salcedo		*	
Sandrigo		*	
San Nazario		*	
San Pietro Mussolino			*
Santorso		*	
San Vito di Leguzzano		*	
Sarcedo		*	
Sarego			*
Schiavon		*	
Schio		*	
Solagna		*	
Sovizzo			*
Tezze sul Brenta		*	
Thiene		*	
Tonezza del Cimone		*	
Torrelvicino		*	
Torri di Quartesolo			*
Trissino			*
Valdagno			*
Valdastico		*	
Valli del Pasubio		*	
Valstagna		*	
Velo d'Astico		*	
VICENZA			*
Villaverla		*	
Zanè		*	
Zermeghedo			*
Zovencedo			*
Zugliano		*	
<b>PROVINCIA DI BELLUNO</b>			
Alzano di Piave	*		
Arsiè		*	
Cesiomaggiore	*		
Colle Santa Lucia	*		
Cortina d'Ampezzo	*		
Feltre	*		
Fonzaso		*	
Lamon			*
Lentiai	*		

Livinallongo del Col di Lana	*		
Mel			*
Pedavena	*		
Quero			*

Elenco dei Comuni con territorio inserito nelle fasce di rispetto ai sensi della legge regionale 27 giugno 1997, n° 22

<b>NORME PER LA PREVENZIONE DELL'INQUINAMENTO LUMINOSO</b>
--

COMUNE	FASCIA 10 KM	FASCIA 25 KM	FASCIA 25-50 KM
--------	--------------	--------------	-----------------

San Vito di Cadore	*		
San Gregorio nelle Alpi			*
Santa Giustina			*
Selva di Cadore	*		
Seren del Grappa		*	
Sovramonte	*		
Vas			*

**PROVINCIA DI TREVISO**

Altivole			*
Asole			*
Borso del Grappa		*	
Caerano San Marco			*
Cappella Maggiore	*		
Carbonera	*		
Casale sul Sile	*		
Casier	*		
Castelcucco		*	
Castelfranco Veneto			*
Castello di Godego			*
Cavaso del Tomba	*		
Cison di Valmarino			*
Colle Umberto	*		
Cordignano	*		
Cornuda			*
Crespano del Grappa		*	
Crocetta del Montello			*
Farra di Soligo			*
Follina			*
Fonte	*		
Fregona	*		
Giavera del Montello			*
Istrana			*
Loria			*
Maser			*
Miane			*
Monfumo	*		
Montebelluna			*
Morgano	*		
Moriago della Battaglia			*
Nervesa della Battaglia			*
Paderno del Grappa		*	
Paese	*		
Pederobba			*
Pieve di Soligo			*
Ponzano Veneto	*		
Possagno		*	
Povegliano	*		

Preganziol	*		
Quinto di Treviso	*		
Resena			*
Revine Lago	*		

Elenco dei Comuni con territorio inserito nelle fasce di rispetto ai sensi della legge regionale 27 giugno 1997, n° 22

<b>NORME PER LA PREVENZIONE DELL'INQUINAMENTO LUMINOSO</b>
--

COMUNE	FASCIA 10 KM	FASCIA 25 KM	FASCIA 25-50 KM
Riese Pio X			*
San Zenone degli Ezzelini		*	
Sarmede	*		
Segusino			*
Sernaglia della Battaglia			*
Silea	*		
Tarzo	*		
Trevignano			*
TREVISO	*		
Valdobbiadene			*
Vedelago			*
Vidor			*
Villorba	*		
Vittorio Veneto	*		
Volpago del Montello			*
Zero Branco	*		
<b>PROVINCIA DI PADOVA</b>			
Abano Terme	*		
Albignasego	*		
Borgoricco			*
Cadoneghe	*		
Campodarsego			*
Campodoro			*
Camposampiero			*
Campo San Martino			*
Carmignano di Brenta			*
Cittadella			*
Curtarolo			*
Fontaniva			*
Galliera Veneta			*
Gazzo			*
Grantorto			*
Legnaro	*		
Limena	*		
Loreggia			*
Maserà di Piave	*		
Massanzago			*
Mestrino			*
Noventa	*		
PADOVA	*		
Piazzola sul Brenta			*
Piombino Dese			*
Ponte San Nicolò	*		
Rubano	*		
Saccolongo	*		
San Giorgio delle Pertiche			*
San Giorgio in Bosco			*

San Martino di Lupari			*
San Pietro in Gù			*
Santa Giustina in Colle			*
Saonara	*		

Elenco dei Comuni con territorio inserito nelle fasce di rispetto ai sensi della legge regionale 27 giugno 1997, n° 22

<b>NORME PER LA PREVENZIONE DELL'INQUINAMENTO LUMINOSO</b>
--

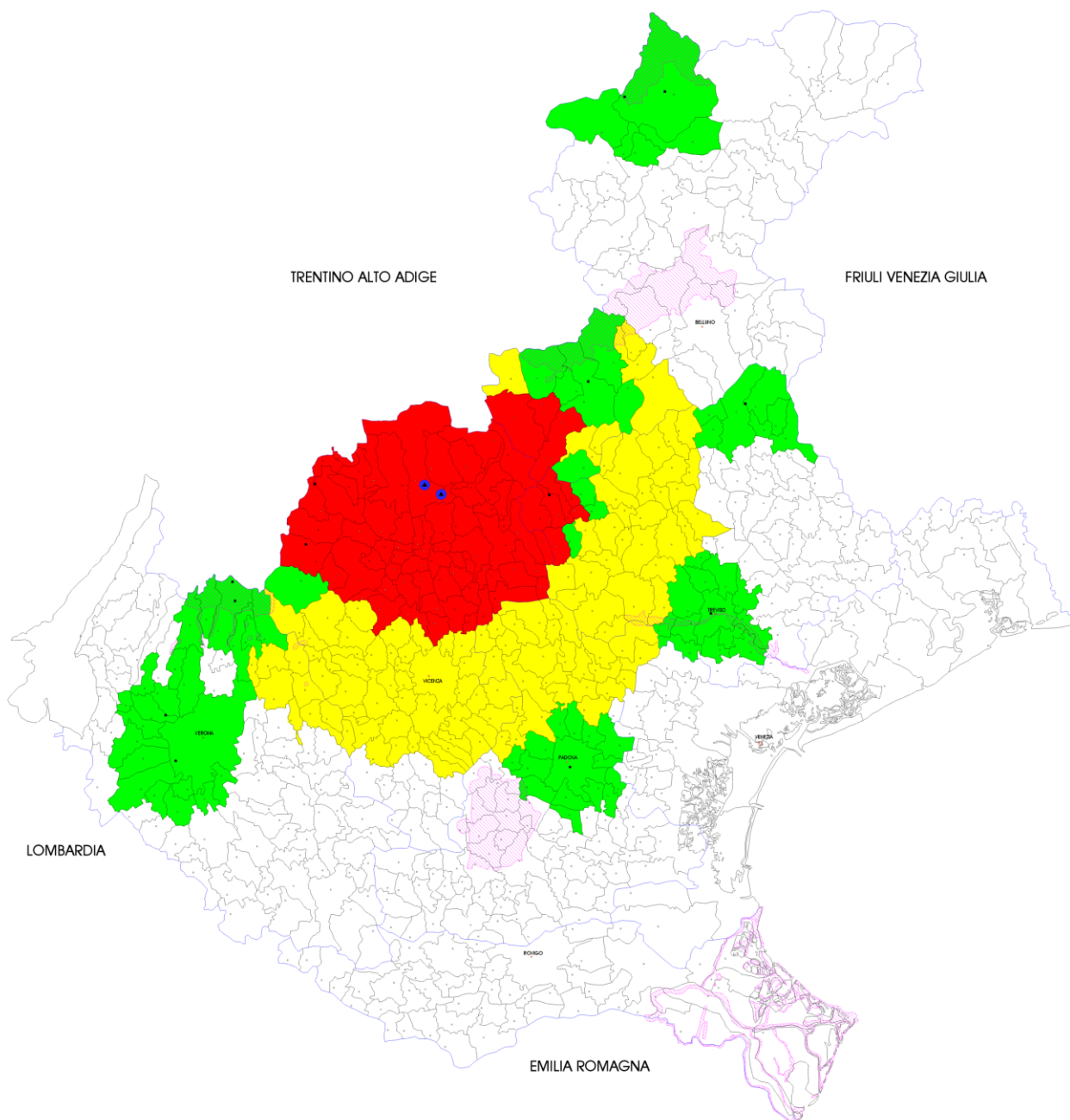
COMUNE	FASCIA 10 KM	FASCIA 25 KM	FASCIA 25-50 KM
--------	--------------	--------------	-----------------




Selvazzano Dentro	*		
Tombolo			*
Trebaseleghe			*
Veggiano			*
Vigodarzere	*		
Vigonza	*		
Villa del Conte			*
Villafranca Padovana			*

# CARTOGRAFIA TEMATICA DELLA REGIONE VENETO

## NORME PER LA PREVENZIONE DELL'INQUINAMENTO LUMINOSO

Legge Regionale 27 Giugno 1997, n. 22 (B.U.R. 53/1997)














-  ZONA DI MASSIMA PROTEZIONE PER GLI OSSERVATORI PROFESSIONALI (estensione di raggio pari a 1 km)  
CRITERI TECNICI: vedi punto 1
-  ZONA DI PROTEZIONE PER GLI OSSERVATORI PROFESSIONALI (estensione di raggio pari a 25 km)  
CRITERI TECNICI: vedi punti 2, 3, 4, 5, 6, 8
-  ZONA DI PROTEZIONE PER GLI OSSERVATORI NON PROFESSIONALI E DI SITI DI OSSERVAZIONE  
(estensione di raggio pari a 10 km)  
CRITERI TECNICI: vedi punti 2, 3, 4, 5, 6, 8
-  ZONA DI PROTEZIONE PER GLI OSSERVATORI PROFESSIONALI (fascia di protezione tra 25 e 50 km)  
CRITERI TECNICI: vedi punti 2, 4, 5, 6, 7, 8
-  AREE NATURALI PROTETTE AI SENSI DELLA LEGGE n. 294/1991  
CRITERI TECNICI: vedi punti 2, 3, 4, 5, 6, 8
-  N.B.: i criteri tecnici indicati nei punti 2, 4, 5, 6 e 8 devono essere rispettati da tutti i Comuni del Veneto anche se non compresi nelle zone di protezione sopra indicate

# CARTOGRAFIA TEMATICA DELLA REGIONE VENETO

## NORME PER LA PREVENZIONE DELL'INQUINAMENTO LUMINOSO

Legge regionale 27 giugno 1997 n. 22 (B.U.R. 53/1997)

PROVINCIA DI VICENZA

-  OSSERVATORI ASTRONOMICI PROFESSIONALI
-  OSSERVATORI ASTRONOMICI NON PROFESSIONALI O SITI DI OSSERVAZIONE
-  CAPOLUOGO DI REGIONE
-  CAPOLUOGO DI PROVINCIA
-  COMUNE
-  ZONA DI MASSIMA PROTEZIONE PER GLI OSSERVATORI PROFESSIONALI (estensione di raggio pari a 1 km)  
CRITERI TECNICI: vedi punto 1
-  ZONA DI PROTEZIONE PER GLI OSSERVATORI PROFESSIONALI (estensione di raggio pari a 25 km)  
CRITERI TECNICI: vedi punti 2, 3, 4, 5, 6, 8
-  ZONA DI PROTEZIONE PER GLI OSSERVATORI NON PROFESSIONALI E DI SITI DI OSSERVAZIONE (estensione di raggio pari a 10 km)  
CRITERI TECNICI: vedi punti 2, 3, 4, 5, 6, 8
-  ZONA DI PROTEZIONE PER GLI OSSERVATORI PROFESSIONALI (fascia di protezione tra 25 e 50 km)  
CRITERI TECNICI: vedi punti 2, 4, 5, 6, 7, 8
-  AREE NATURALI PROTETTE AI SENSI DELLA LEGGE n. 294/1991  
CRITERI TECNICI: vedi punti 2, 3, 4, 5, 6, 8
-  N.B.: i criteri tecnici indicati nei punti 2, 4, 5, 6 e 8 devono essere rispettati da tutti i Comuni del Veneto anche se non compresi nelle zone di protezione sopra indicate

CRITERI TECNICI PER PROGETTAZIONE, REALIZZAZIONE E GESTIONE IMPIANTI DI ILLUMINAZIONE ESTERNA (articolo 9 e allegato "C" della legge regionale n. 22 del 27 giugno 1997)

- 1: divieto totale di utilizzo di sorgenti luminose che producano qualunque emissione di luce verso l'alto
- 2: divieto di utilizzo di sorgenti luminose che producano un'emissione verso l'alto superiore al 3% del flusso totale emesso dalla sorgente;
- 3: divieto di utilizzo di sorgenti luminose che producano fasci di luce di qualsiasi tipo e modalità, fissi e rotanti, diretti verso il cielo o verso superfici che possano rifletterli verso il cielo;
- 4: preferibile utilizzo di sorgenti luminose a vapori di sodio ad alta pressione;
- 5: per le strade a traffico motorizzato, selezionare ogniqualvolta ciò sia possibile i livelli minimi di luminanza ed illuminamento consentiti dalle norme UNI 10439;
- 6: limitare l'uso di proiettori ai casi di reale necessità, in ogni caso mantenendo l'orientazione del fascio verso il basso, non oltre i sessanta gradi dalla verticale;
- 7: orientare i fasci di luce privati di qualsiasi tipo e modalità, fissi e rotanti, diretti verso il cielo o verso superfici che possano rifletterli verso il cielo ad almeno novanta gradi dalla direzione in cui si trovano i telescopi professionali;
- 8: adottare sistemi automatici di controllo e riduzione del flusso luminoso, fino al cinquanta per cento del totale, dopo le ore ventidue, e adottare lo spegnimento programmato integrale degli impianti ogniqualvolta ciò sia possibile, tenuto conto delle esigenze di sicurezza